






Présentation de Geomapping

Geomapping, l'innovation en tête

Geomapping est une entreprise de développement spécialisée dans la **cartographie**, l'**acquisition de données lasergrammétriques et photogrammétriques** par **Mobile Mapping** et dans leur **exploitation** grâce à sa suite logicielle en ligne (**GeoView / Geo3Draw**) qui restitue les données en 3D sous forme de **nuages de points et images HD**.

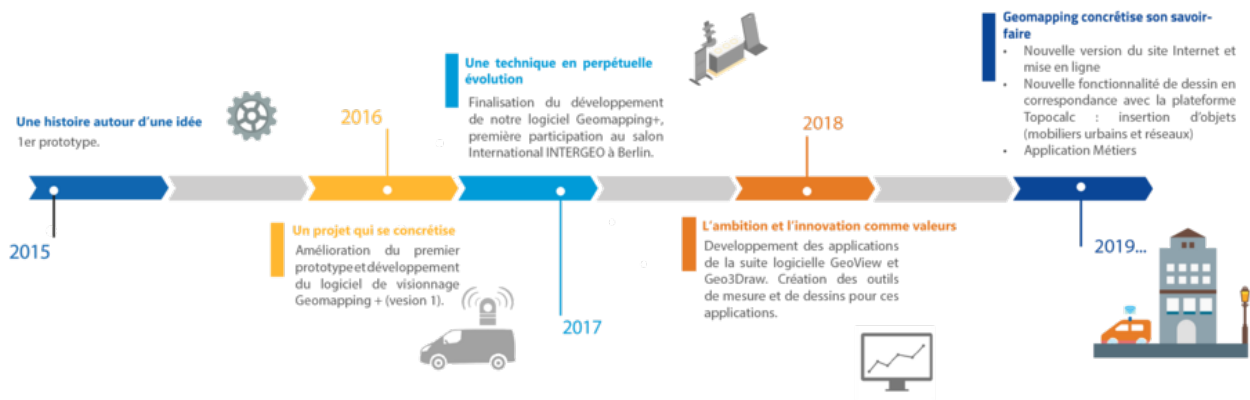
Geomapping propose différents **abonnements** permettant de visualiser les données de manière ergonomique et de travailler directement dans l'application via des **fonctionnalités de dessin et de mesures** précises. Il est également possible de travailler en simultané (exécution des outils en simultané) avec les principaux **logiciels passerelles S.I.G. existants** (**QGIS** , **ArcGIS** , **TopoCalc**, **MicroStation** ). Le rendu peut être effectué sous **différents types d'exports**.

En savoir plus sur les applications disponibles : [cliquer ici](#)





Geomapping, une histoire



Chiffres clefs

date de fondation

27 décembre 2014



2

agences



15

employés



3

véhicules



5

savoir-faire



1

expertise essentielle



- 3 véhicules automobiles équipés en système mobile mapping, un

- Photogrammétrie par drone et avion
- Orthophotographie

- Notre valeur ajoutée est principalement liée au processus

Quad Blade 550se équipe de notre système « portable » ainsi qu'un back pack.

- Véhicule laboratoire

- Topographie
- Imagerie aérienne, photo stéréoscopique
- Cartographie

d'acquisition éprouvé, à un post-traitement performant et une exploitation optimale des données

PRÉSENTATION,
DÉMONSTRATION,
DEVIS...
CONTACTEZ-NOUS

GEOMAPPING

ACQUISITION ET
RESTITUTION DE
DONNÉES
CARTOGRAPHIQUES